ΥΠΟΥΡΓΕΙΟ ΜΕΤΑΦΟΡΩΝ ΕΠΙΚΟΙΝΩΝΙΩΝ ΚΑΙ ΕΡΓΩΝ

ΤΜΗΜΑ ΔΗΜΟΣΙΩΝ ΕΡΓΩΝ

ΜΕΛΕΤΗ ΔΡΟΜΟΥ ΠΡΩΤΑΡΧΙΚΗΣ ΣΗΜΑΣΙΑΣ ΠΟΥ ΕΝΩΝΕΙ ΤΗ ΛΕΩΦΟΡΟ ΣΤΡΟΒΟΛΟΥ ΜΕ ΤΗ ΛΕΩΦΟΡΟ ΑΡΧΑΓΓΕΛΟΥ

ΒΕΛΤΙΩΣΗ ΤΜΗΜΑΤΩΝ ΟΔΩΝ ΑΛΕΞΑΝΔΡΟΥΠΟΛΕΩΣ, ΒΟΣΠΟΡΟΥ, ΚΑΝΑΡΗ, ΜΑΚΕΔΟΝΙΤΙΣΣΗΣ

ΔΗΜΟΣΙΑ ΠΑΡΟΥΣΙΑΣΗ

Δημαρχείο Στροβόλου
17 Φεβρουαρίου 2020

Έλενα Χανδριώτη -Αναστασίου
Εκτελεστικός Μηχανικός
Τομέας Μελετών

Περιοχή μελέτης
Δρόμου Πρωταρχικής Σημασίας

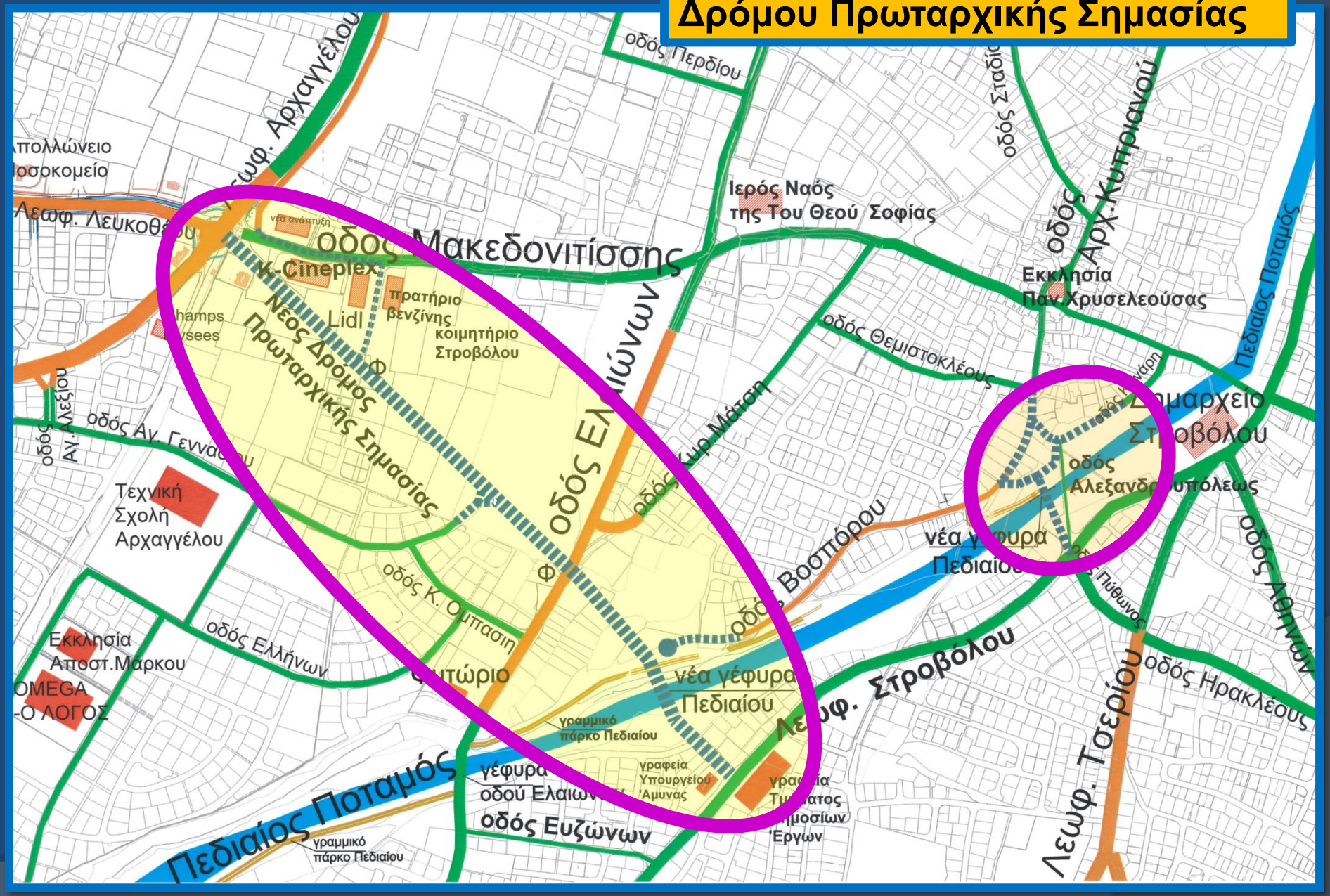

Περιοχή μελέτης
Δρόμου Πρωταρχικής Σημασίας

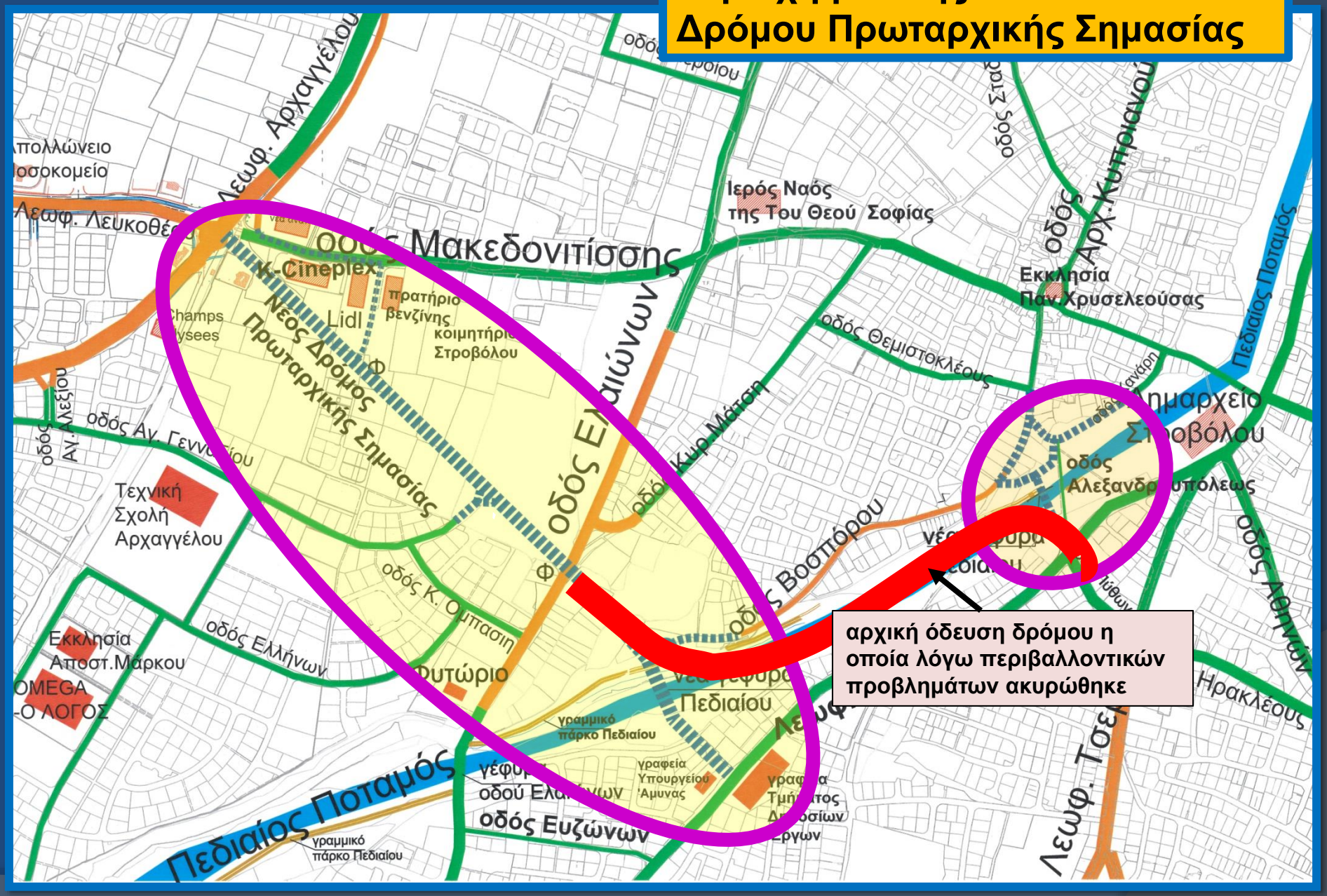

Υφιστάμενη κατάσταση Οδικού Δικτύου στην περιοχή μελέτης

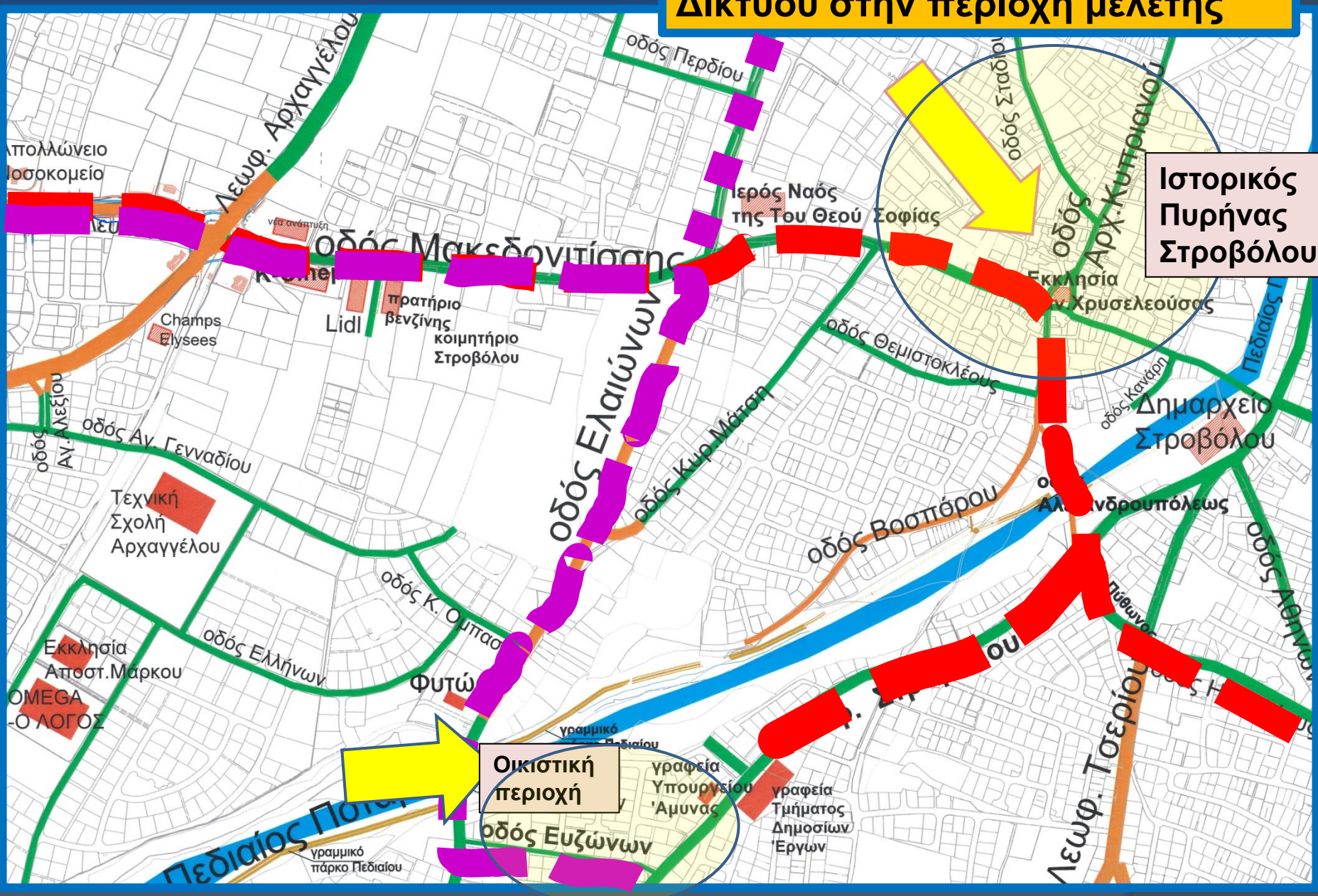

Οδός Μακεδονιτίσσης

Ημερήσια κυκλοφορία πέραν των 21,000 οχημάτων

Οδός Ευζώνων
ημερήσια κυκλοφορία πέραν των 10,000 οχημάτων

Οδός Αλεξανδρουπόλεως

ημερήσια κυκλοφορία πέραν των 19,000 οχημάτων

Πυρήνας Στροβόλου

Καθημερινή οχληρία

Δρόμοι χωρίς πεζοδρόμια

Δρόμοι επικίνδυνοι για τους πεζούς

Ρύπανση

Χαμηλή ποιότητα ζωής

**Αν δεν γίνει κάτι,
η εικόνα του οδικού δικτύου στην περιοχή θα εξακολουθεί να είναι η ίδια και οι αρνητικές επιπτώσεις στον πυρήνα και στις οικιστικές περιοχές ακόμη μεγαλύτερες.**

Υφιστάμενη κατάσταση Οδικού Δικτύου στην περιοχή μελέτης

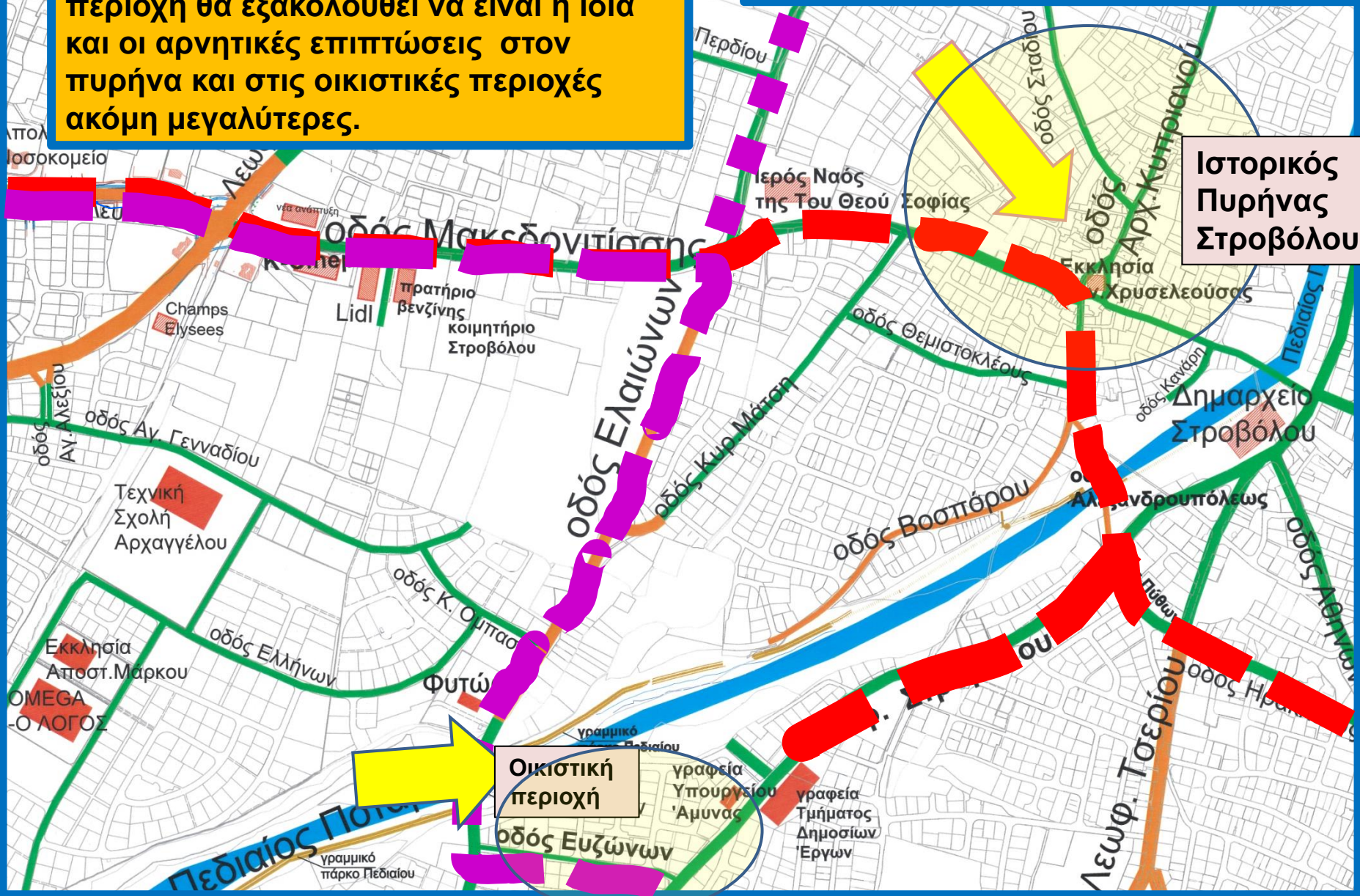

Υφιστάμενη κατάσταση Οδικού Δικτύου στην περιοχή μελέτης

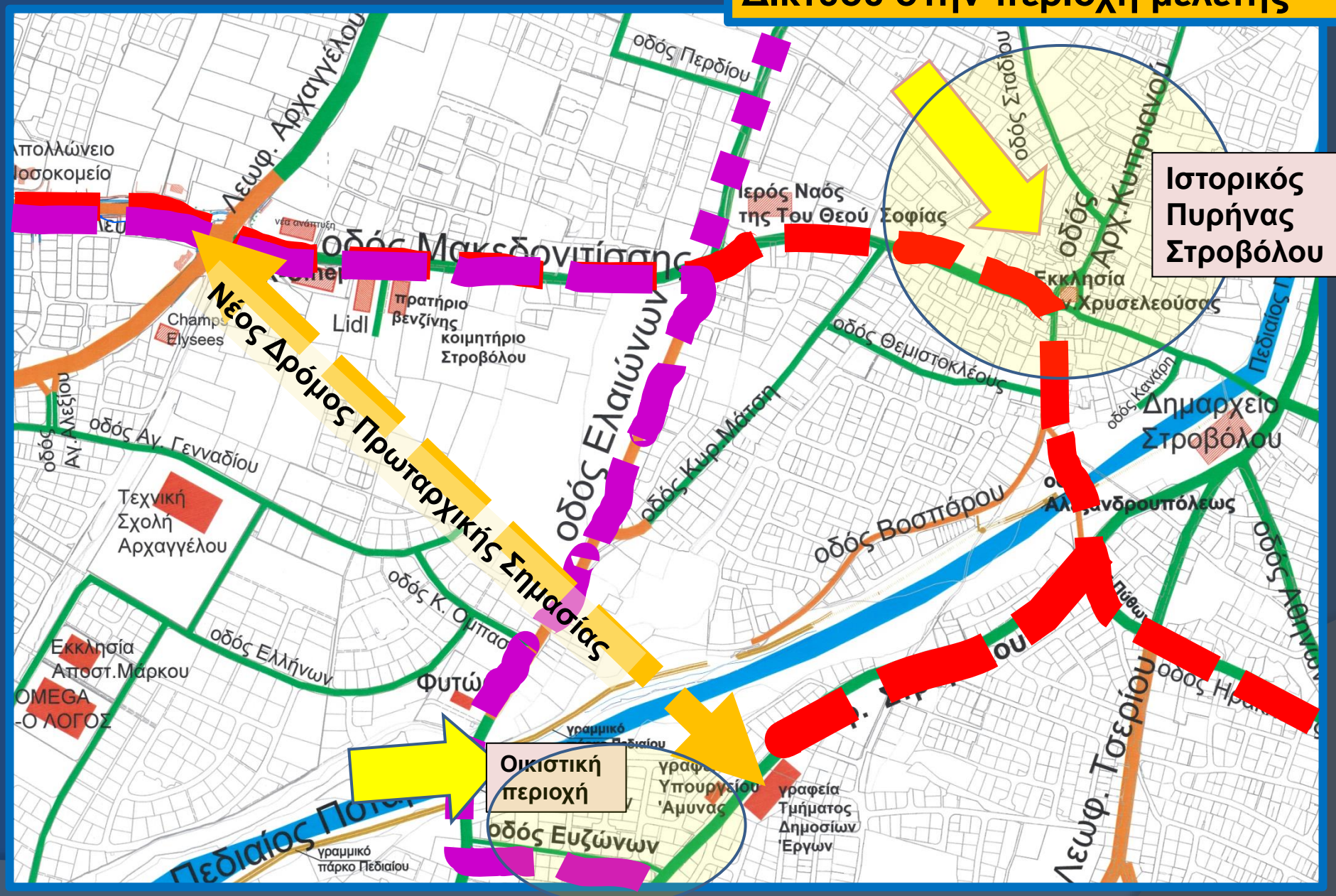

Τυπική διατομή δρόμου πρωταρχικής σημασίας

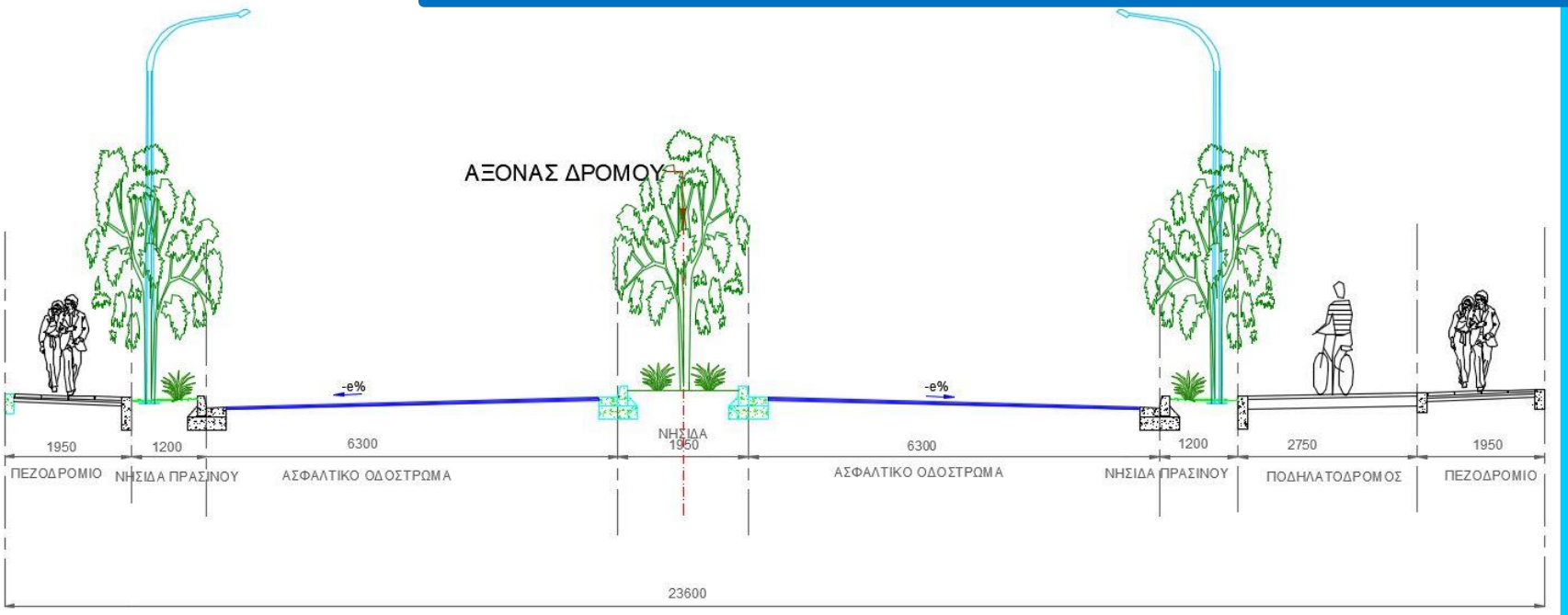

ΤΥΠΙΚΗ ΔΙΑΤΟΜΗ- Δρόμος Πρωταρχικής Σημασίας
(Τμήμα που συνδέει τη Λεωφ. Στροβόλου με τη Λεωφ. Αρχαγγέλου)



Με το έργο θα δημιουργηθούν νησίδες πρασίνου μήκους πέραν των 2,5Km με δυνατότητα για:

- φύτευση σε αυτές πέραν των 500 νέων δέντρων,

πέραν των 4000 θάμνων και άλλης χαμηλής βλάστησης.

Δρόμος Πρωταρχικής Σημασίας
Τμήμα Λεωφόρος Στροβόλου-οδός Ελαιώνων

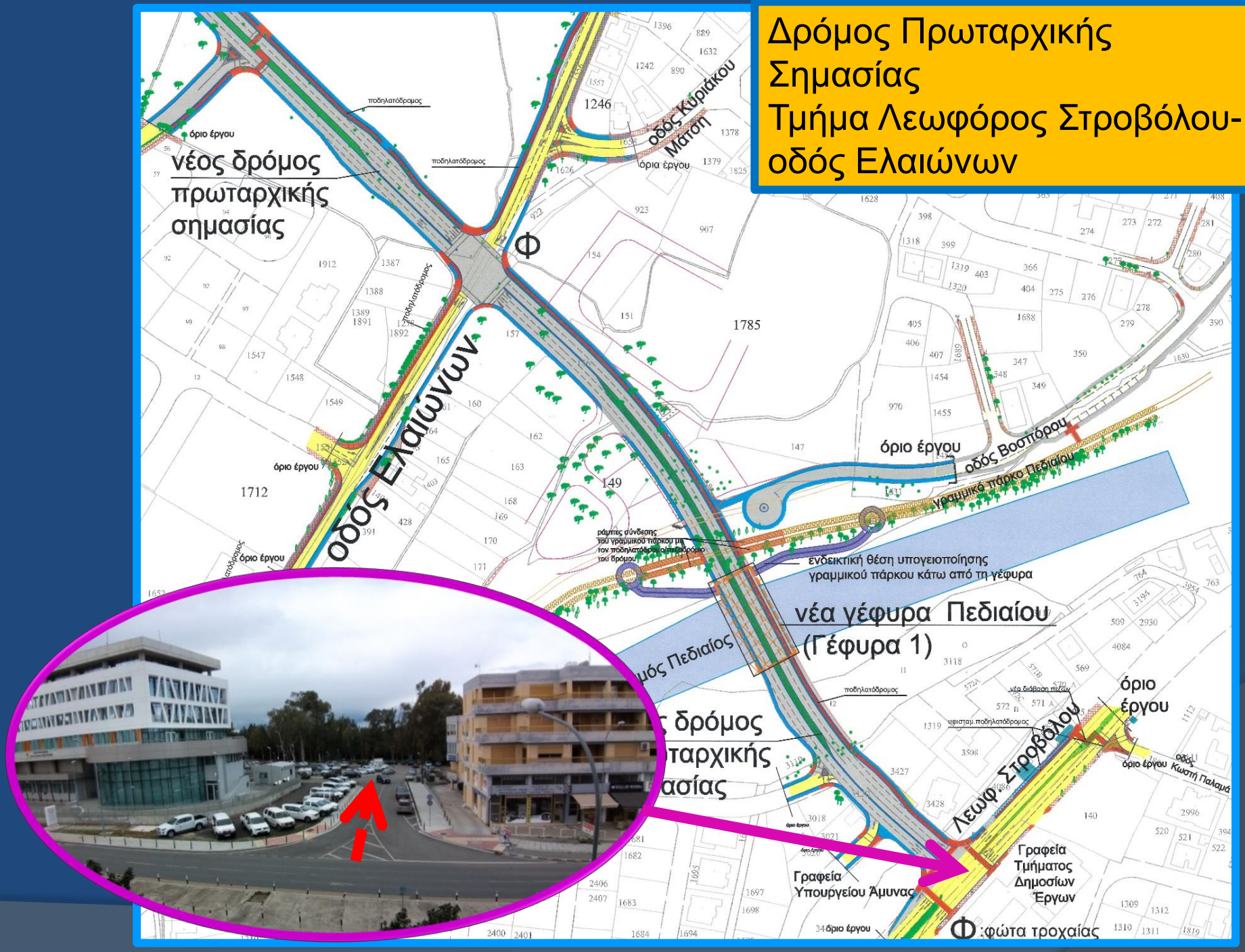

Δρόμος Πρωταρχικής Σημασίας
Τμήμα Λεωφόρος Στροβόλου-οδός Ελαιώνων

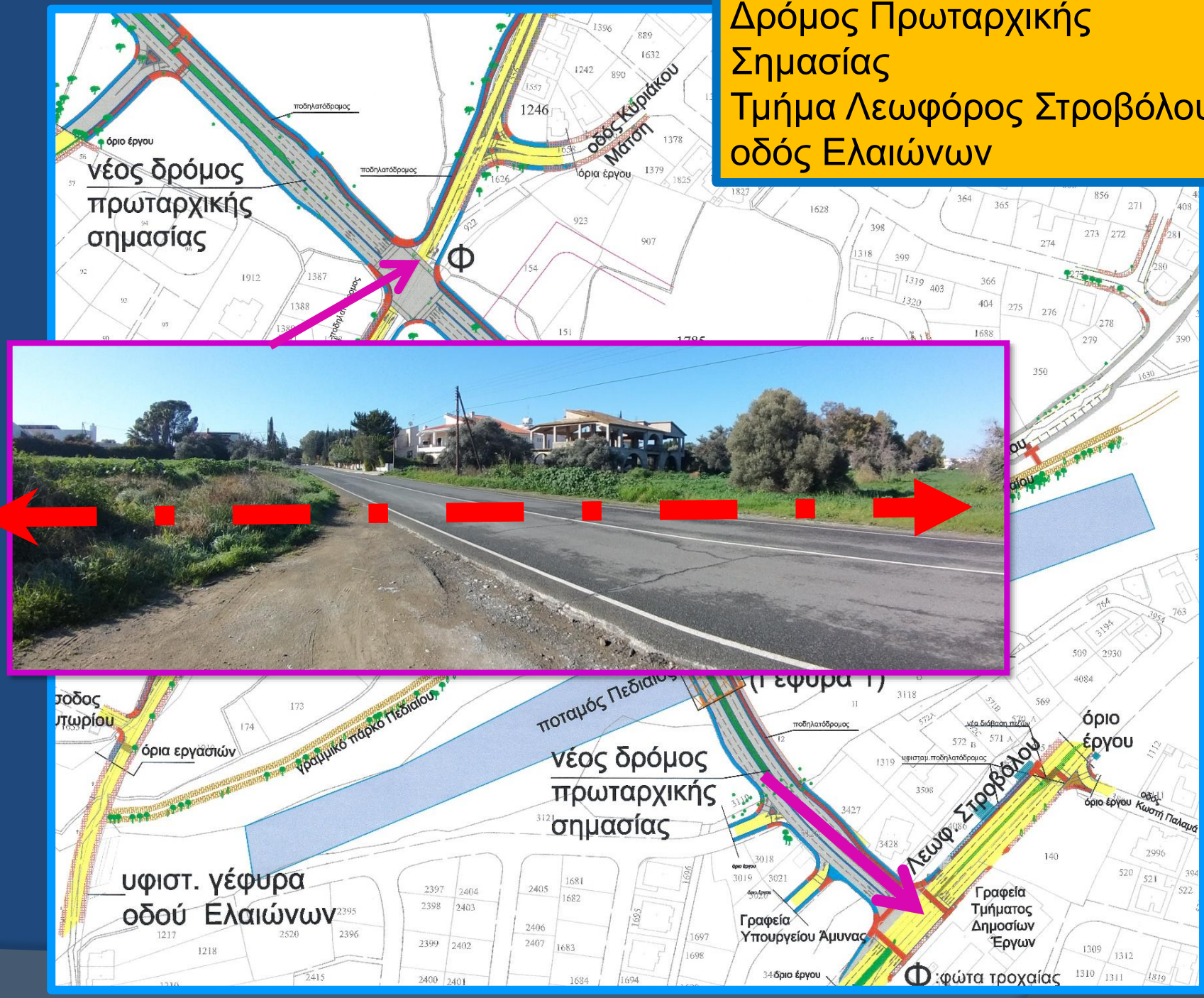

Δρόμος Πρωταρχικής Σημασίας
Τμήμα Λεωφόρου Στροβόλου-οδού Ελαιώνων

Δρόμος Πρωταρχικής Σημασίας
Τμήμα Λεωφόρου Στροβόλου-οδού Ελαιώνων

Γέφυρα Πεδιαίου 1

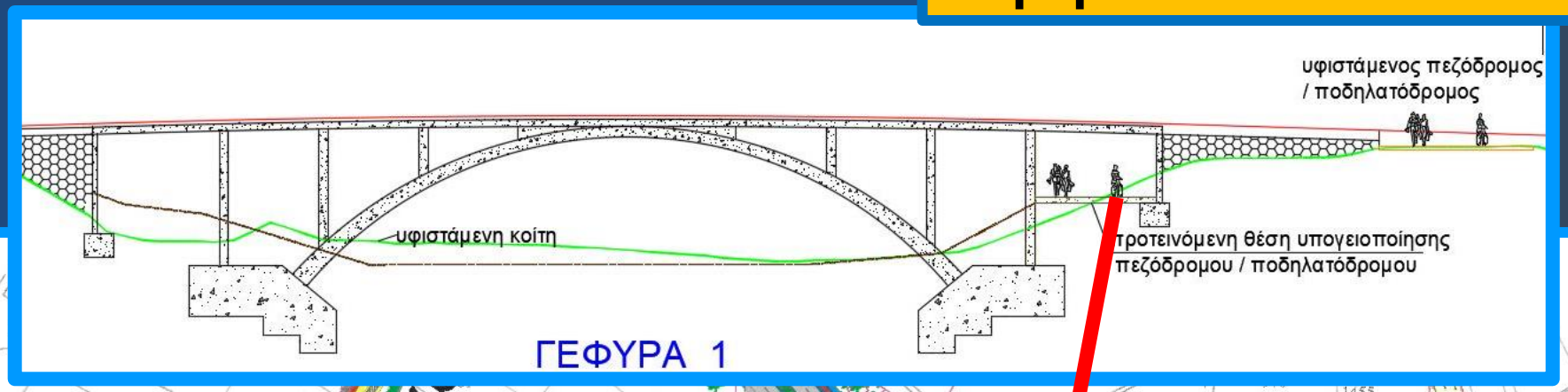

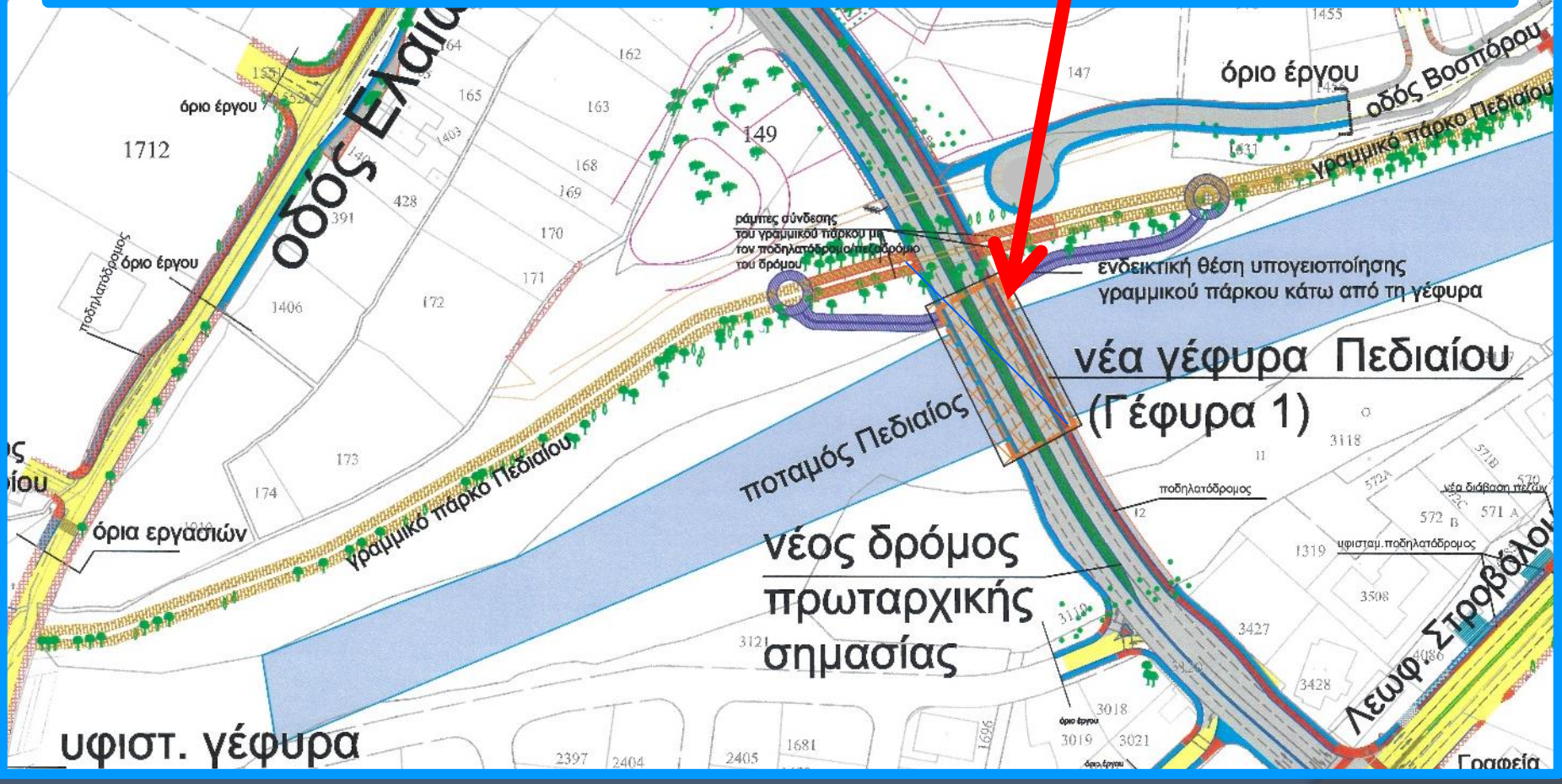

Δρόμος Πρωταρχικής Σημασίας
Τμήμα Λεωφόρου Αρχαγγέλου-οδού Ελαιώνων

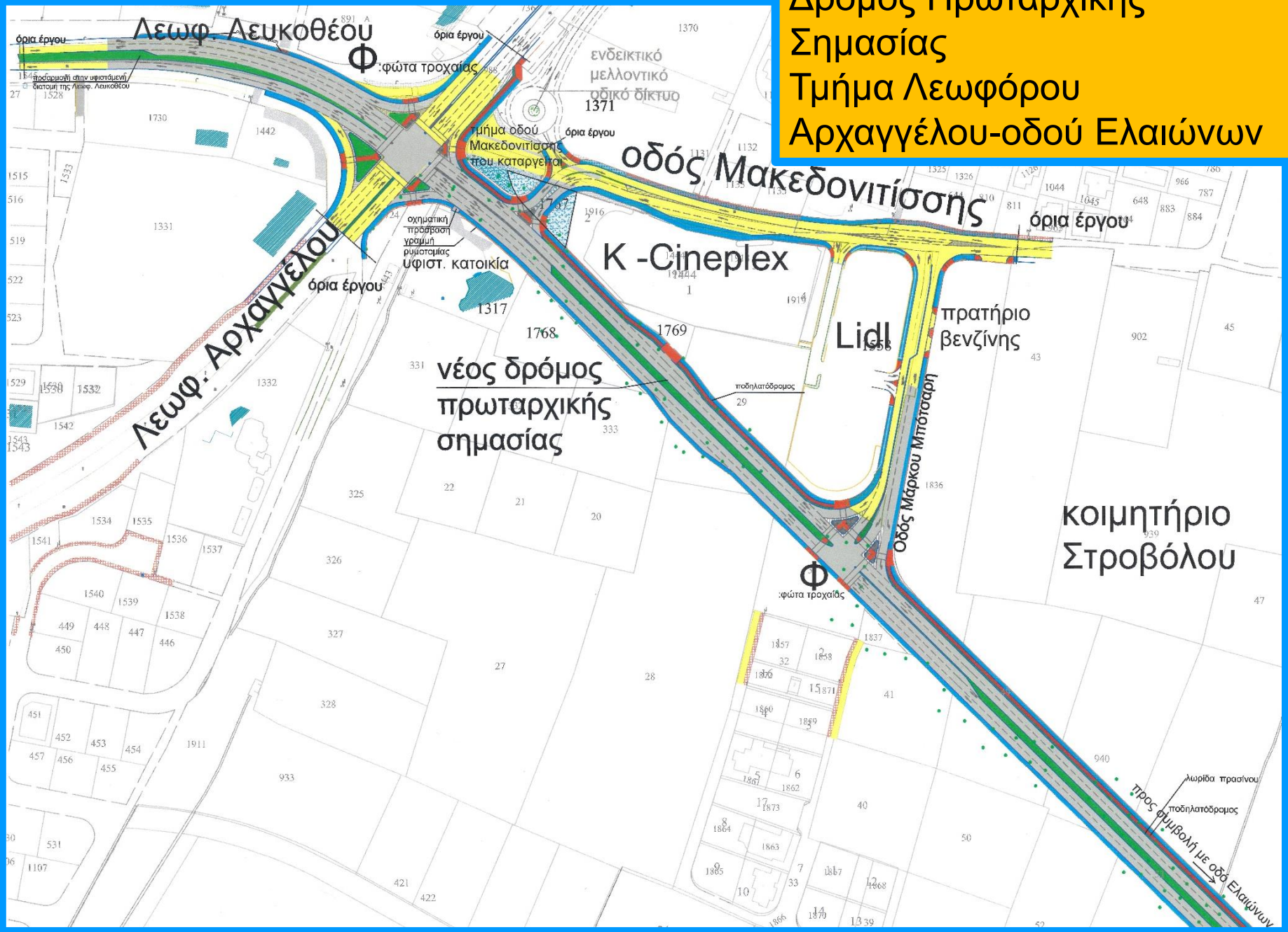

Δρόμος Πρωταρχικής Σημασίας
Τμήμα Λεωφόρου Αρχαγγέλου-οδού Ελαιώνων

Δρόμος Πρωταρχικής Σημασίας
Τμήμα Λεωφόρου Αρχαγγέλου-οδού Ελαιώνων

Δρόμος Πρωταρχικής Σημασίας
Τμήμα Λεωφόρου Αρχαγγέλου-οδού Ελαιώνων

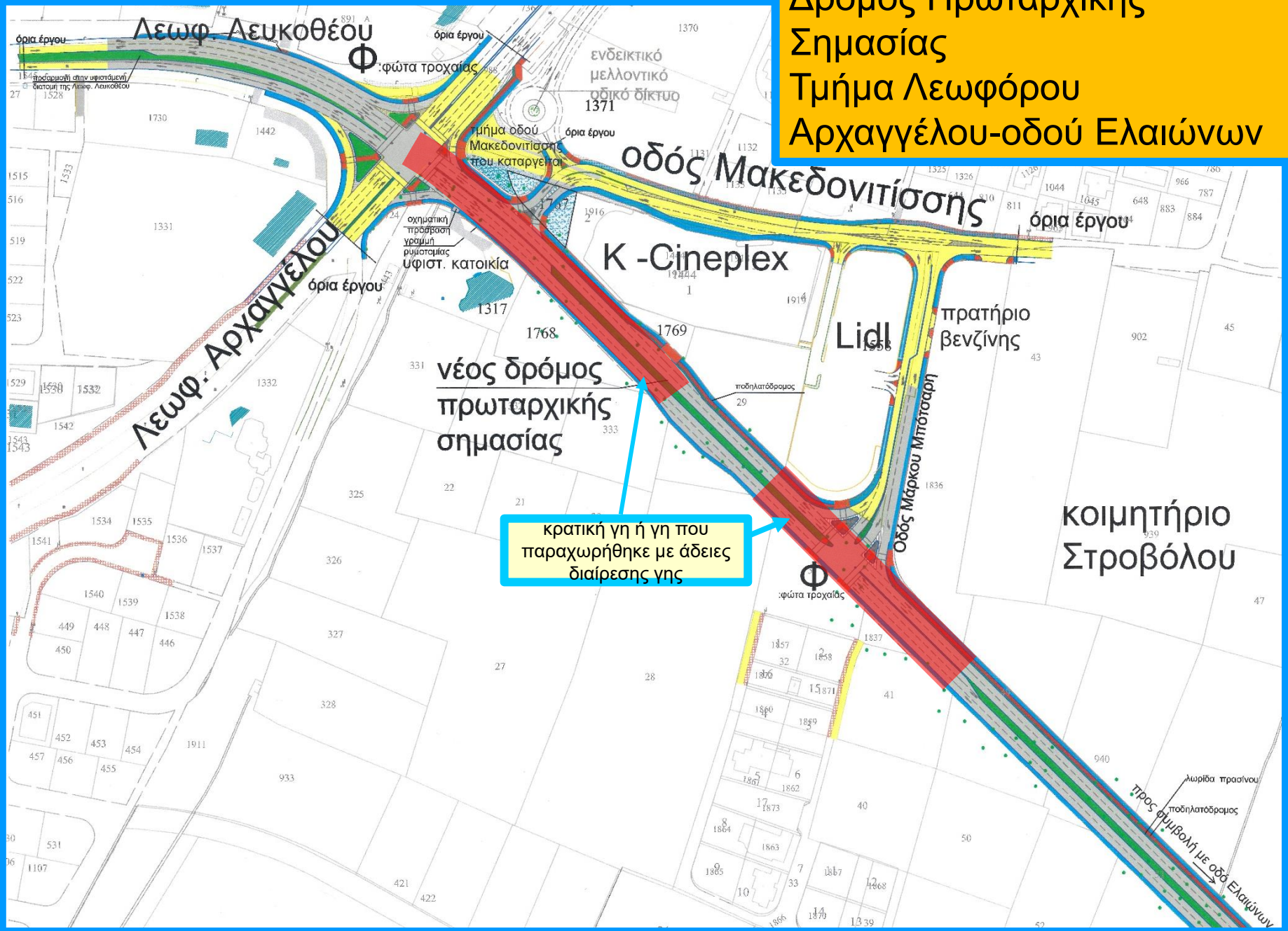

Νέος σχεδιασμός συμβολής Δρόμου Πρωταρχικής Σημασίας με Λεωφ. Αρχαγγέλου- Λεωφ. Λευκοθέου και οδό Μακεδονιτίσσης

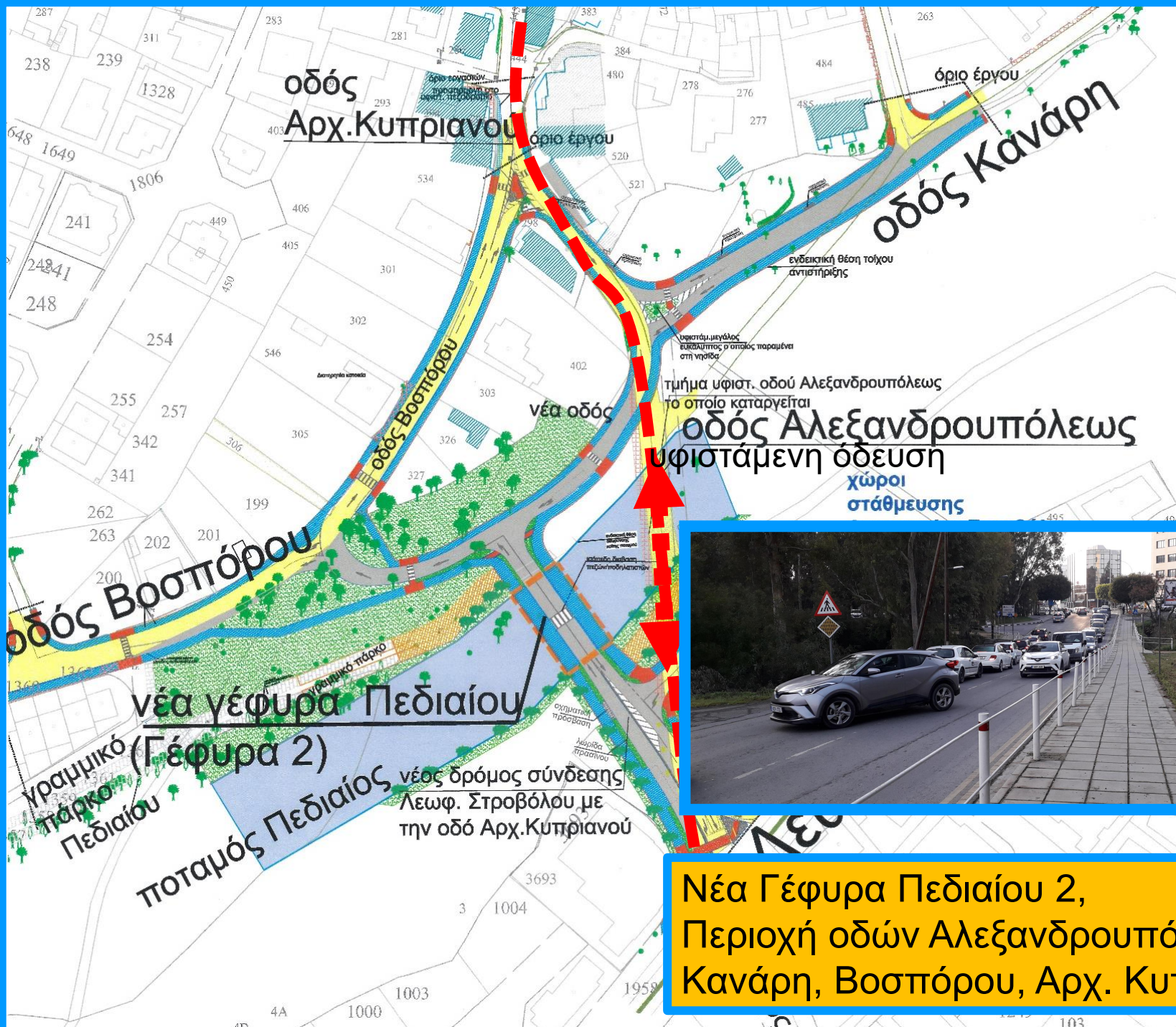

Νέα Γέφυρα Πεδιαίου 2,
Περιοχή οδών Αλεξανδρουπόλεως, Κανάρη, Βοσπόρου, Αρχ. Κυπριανού

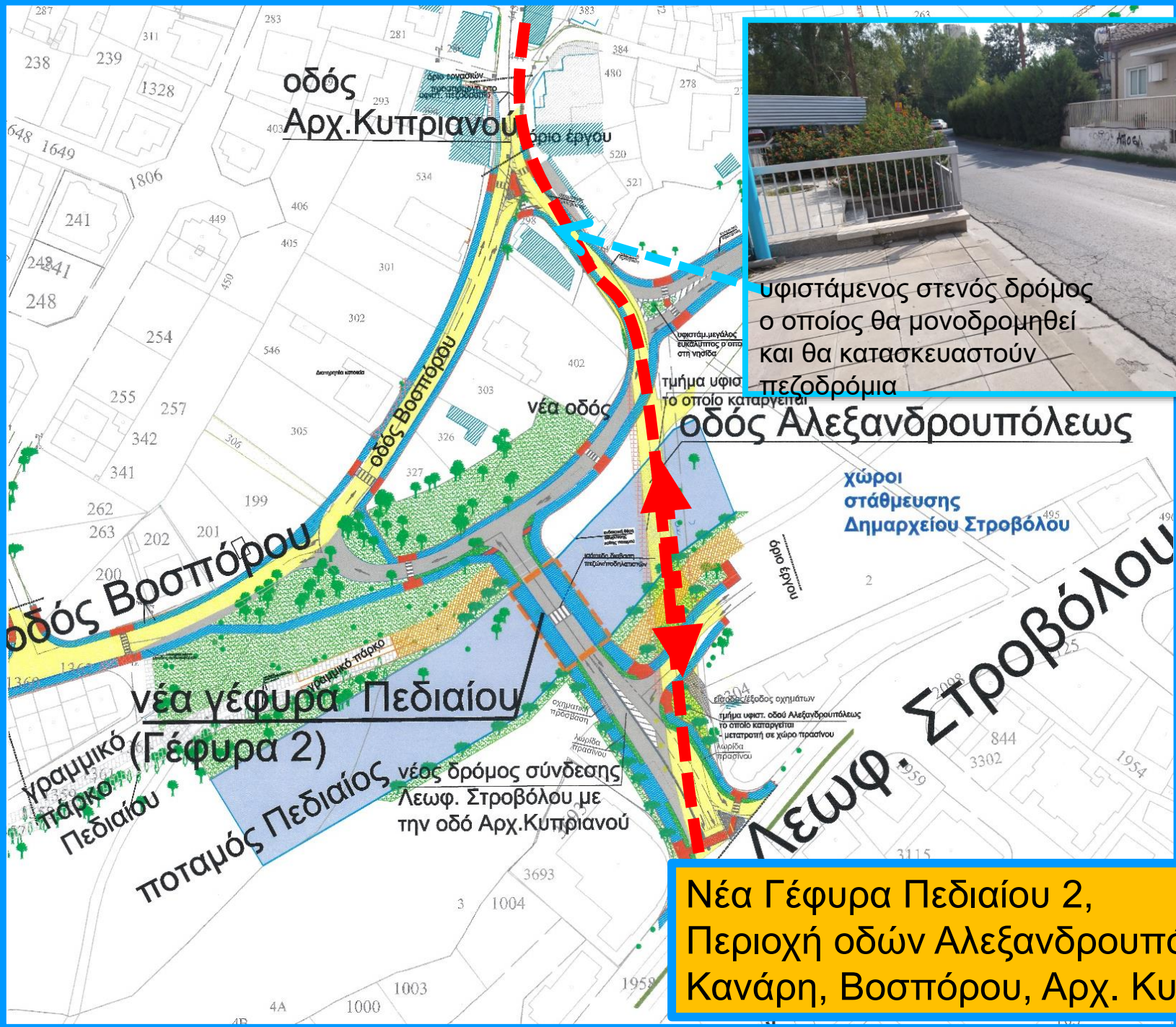

Νέα Γέφυρα Πεδιαίου 2, Περιοχή οδών Αλεξανδρουπόλεως, Κανάρη, Βοσπόρου, Αρχ. Κυπριανού

Νέα Γέφυρα Πεδιαίου 2, Περιοχή οδών Αλεξανδρουπόλεως, Κανάρη, Βοσπόρου, Αρχ. Κυπριανού

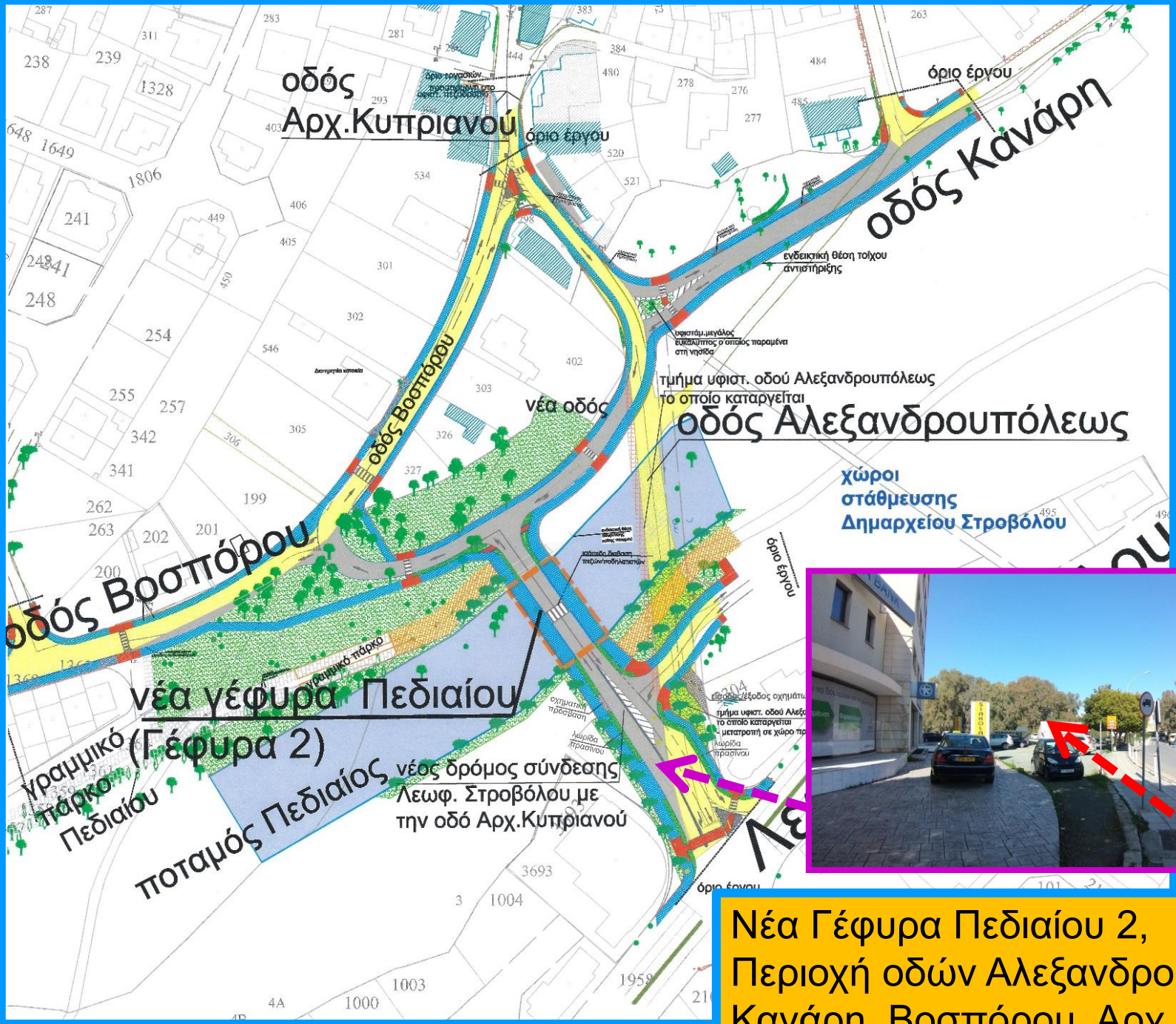

Νέα Γέφυρα Πεδιαίου 2,
Περιοχή οδών Αλεξανδρουπόλεως, Κανάρη, Βοσπόρου, Αρχ. Κυπριανού

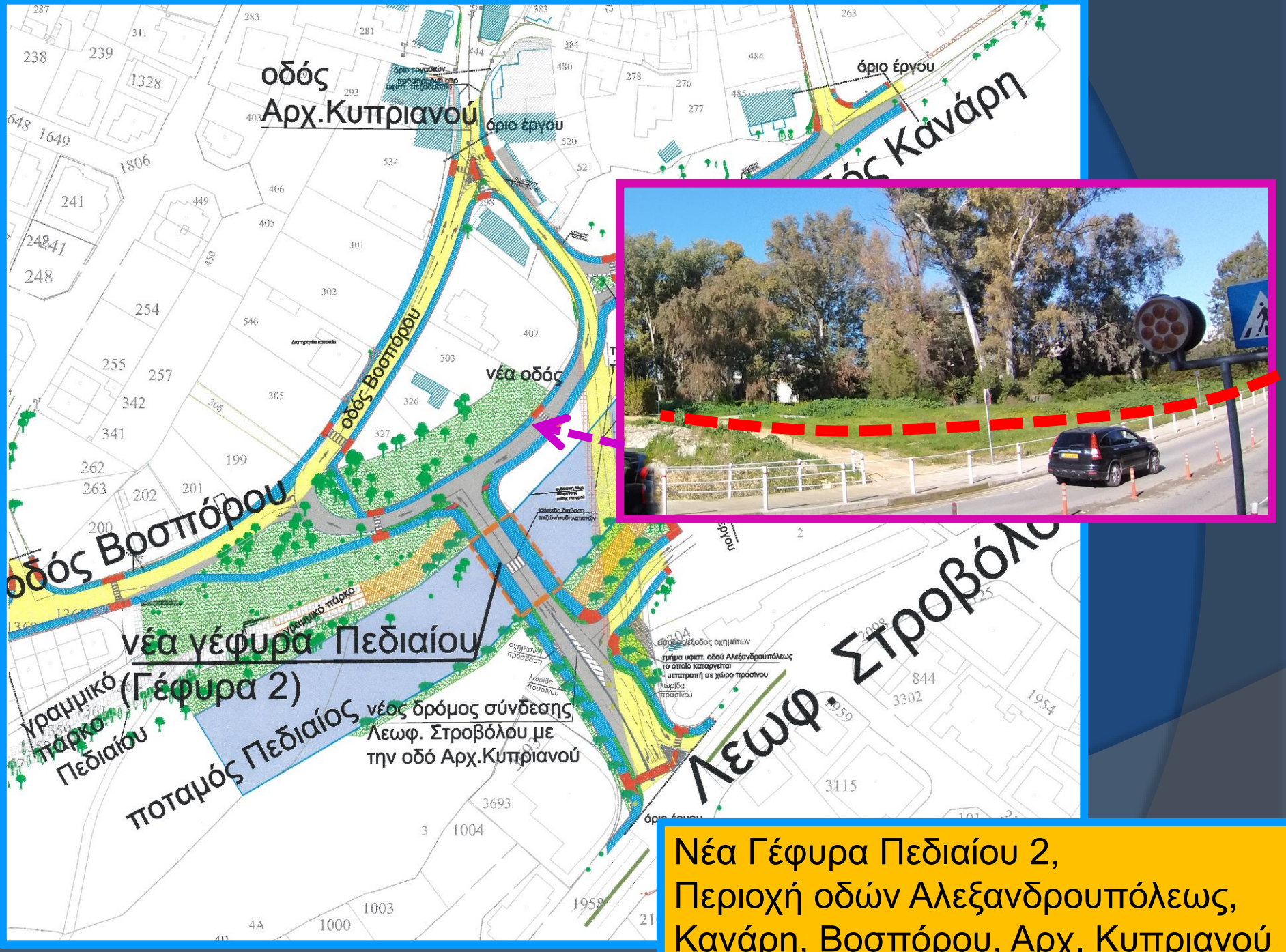

Νέα Γέφυρα Πεδιαίου 2,
Περιοχή οδών Αλεξανδρουπόλεως,
Κανάρη, Βοσπόρου, Αρχ. Κυπριανού

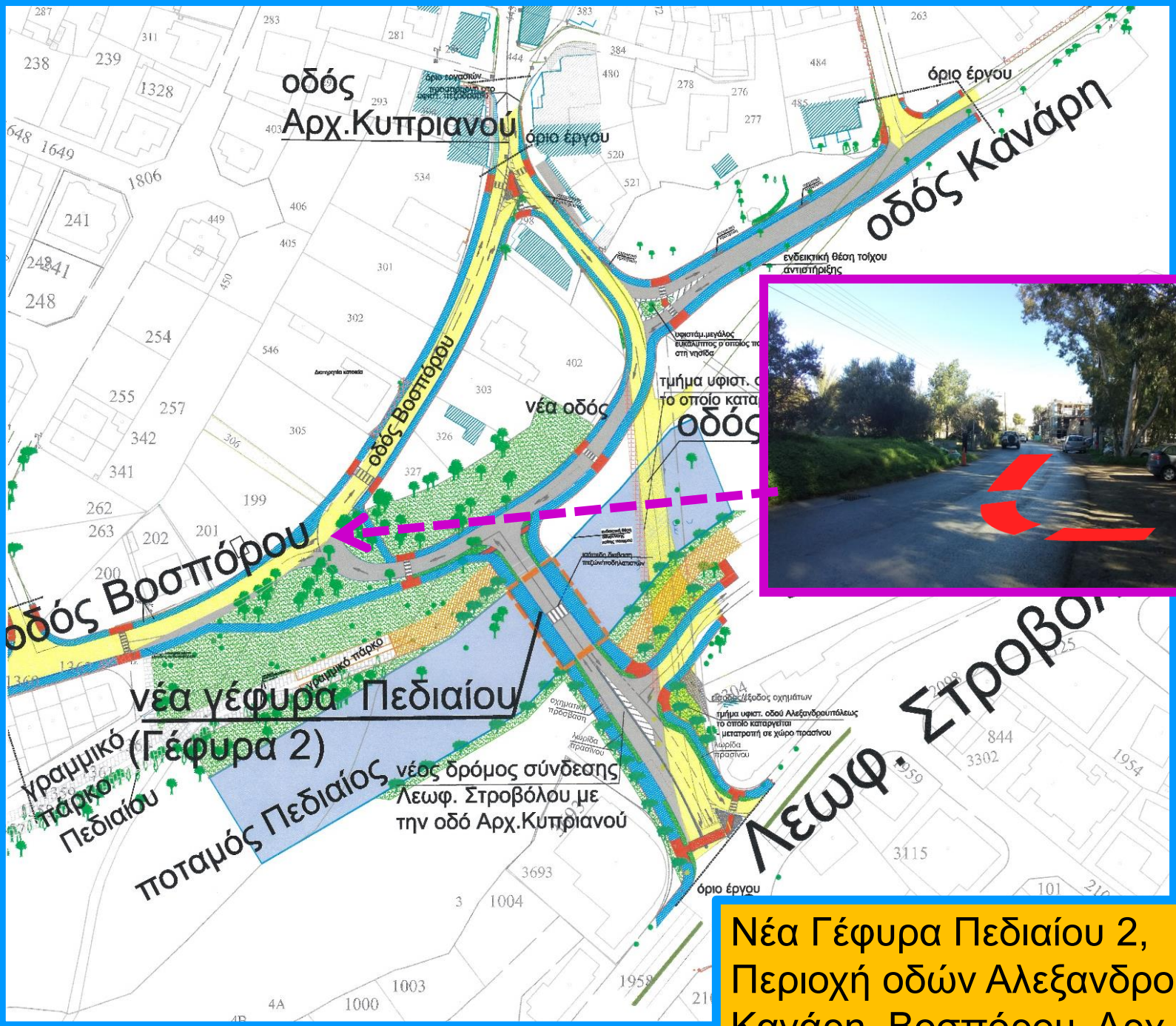

Νέα Γέφυρα Πεδιαίου 2,
Περιοχή οδών Αλεξανδρουπόλεως, Κανάρη, Βοσπόρου, Αρχ. Κυπριανού

Νέα Γέφυρα Πεδιαίου 2,
Περιοχή οδών Αλεξανδρουπόλεως,
Κανάρη, Βοσπόρου, Αρχ. Κυπριανού

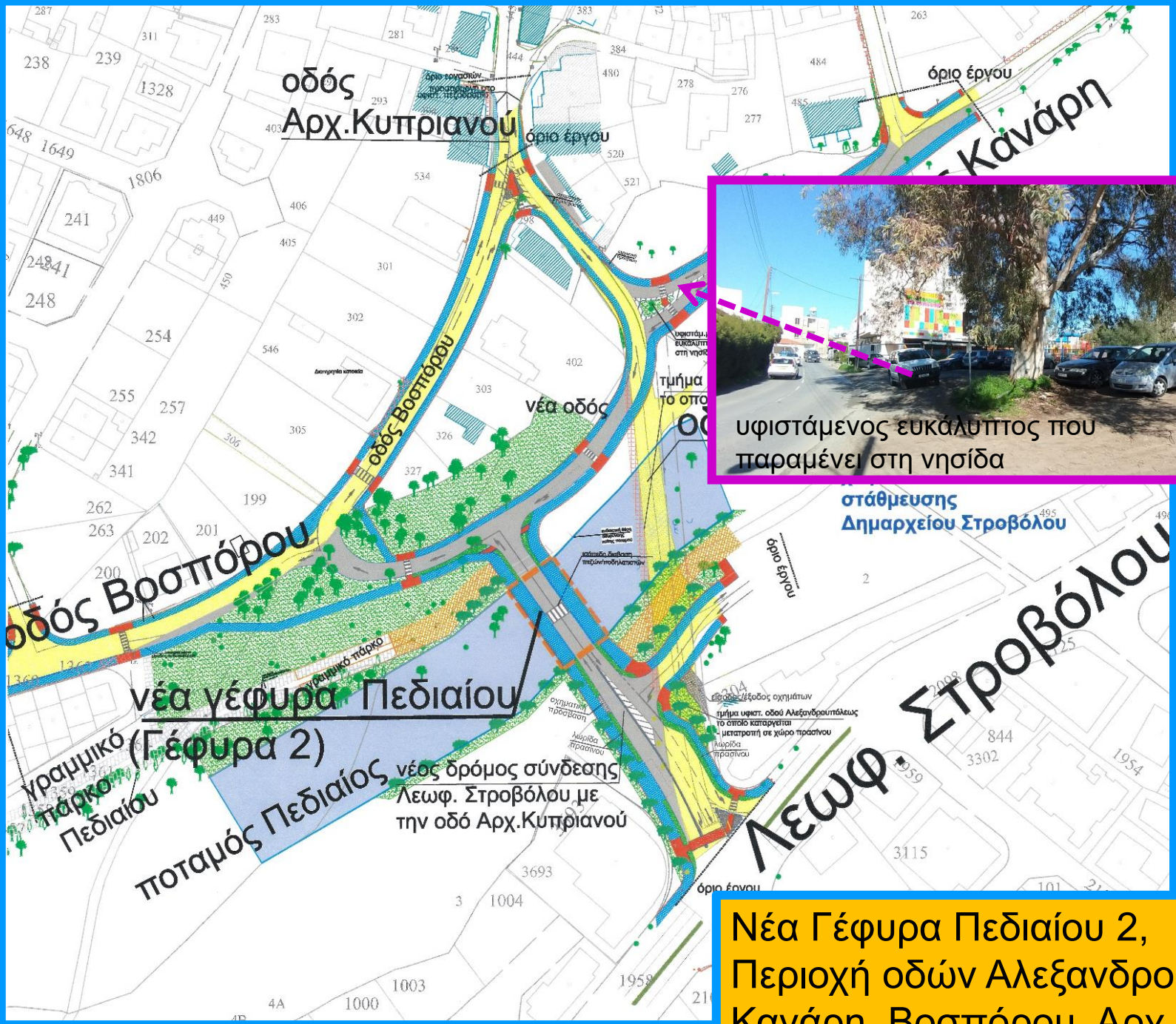

Νέα Γέφυρα Πεδιαίου 2,
Περιοχή οδών Αλεξανδρουπόλεως, Κανάρη, Βοσπόρου, Αρχ. Κυπριανού

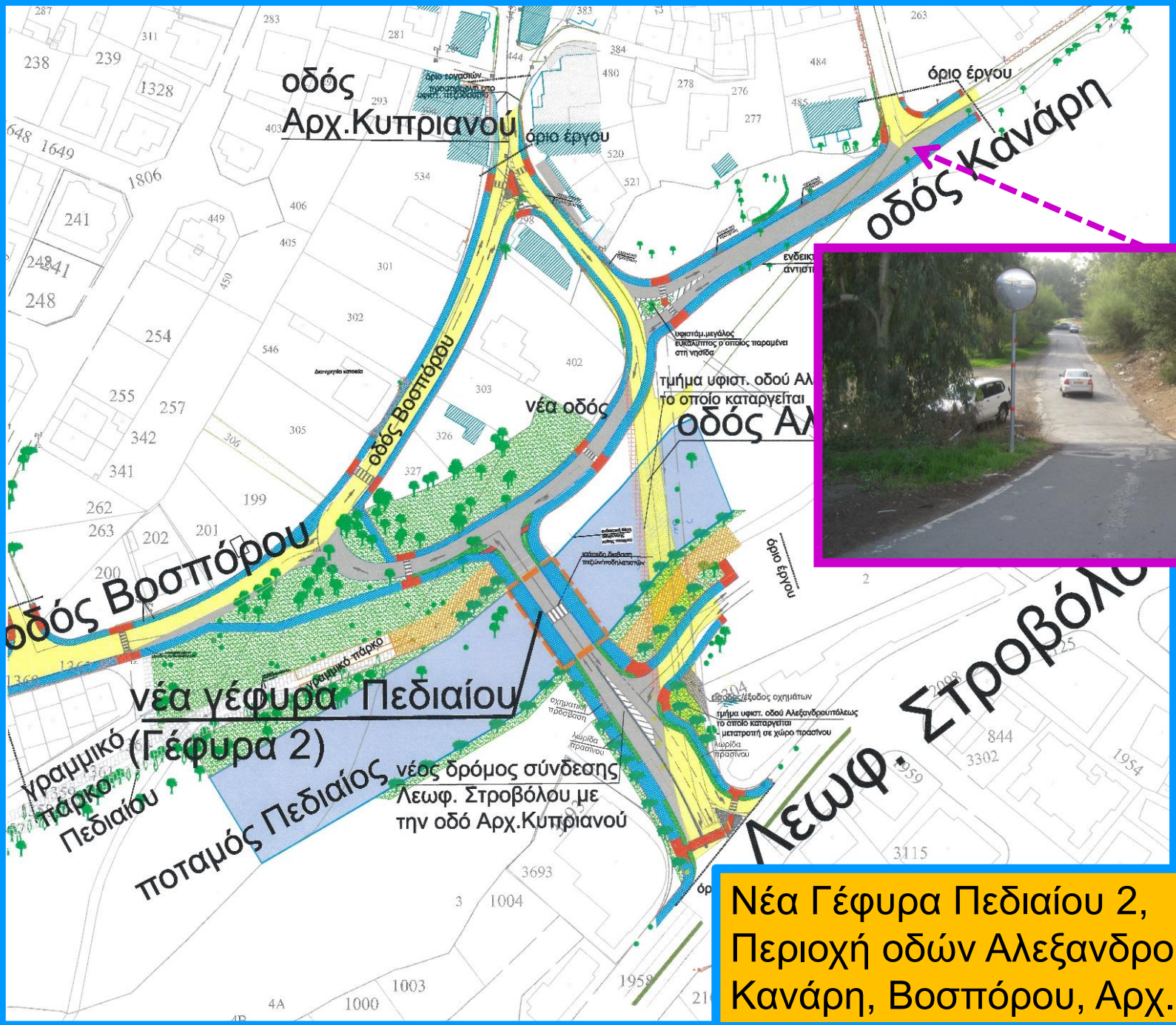

Νέα Γέφυρα Πεδιαίου 2,
Περιοχή οδών Αλεξανδρουπόλεως,
Κανάρη, Βοσπόρου, Αρχ. Κυπριανού

Νέα Γέφυρα Πεδιαίου 2, Περιοχή οδών Αλεξανδρουπόλεως, Κανάρη, Βοσπόρου, Αρχ. Κυπριανού

Γέφυρα Πεδιαίου 2

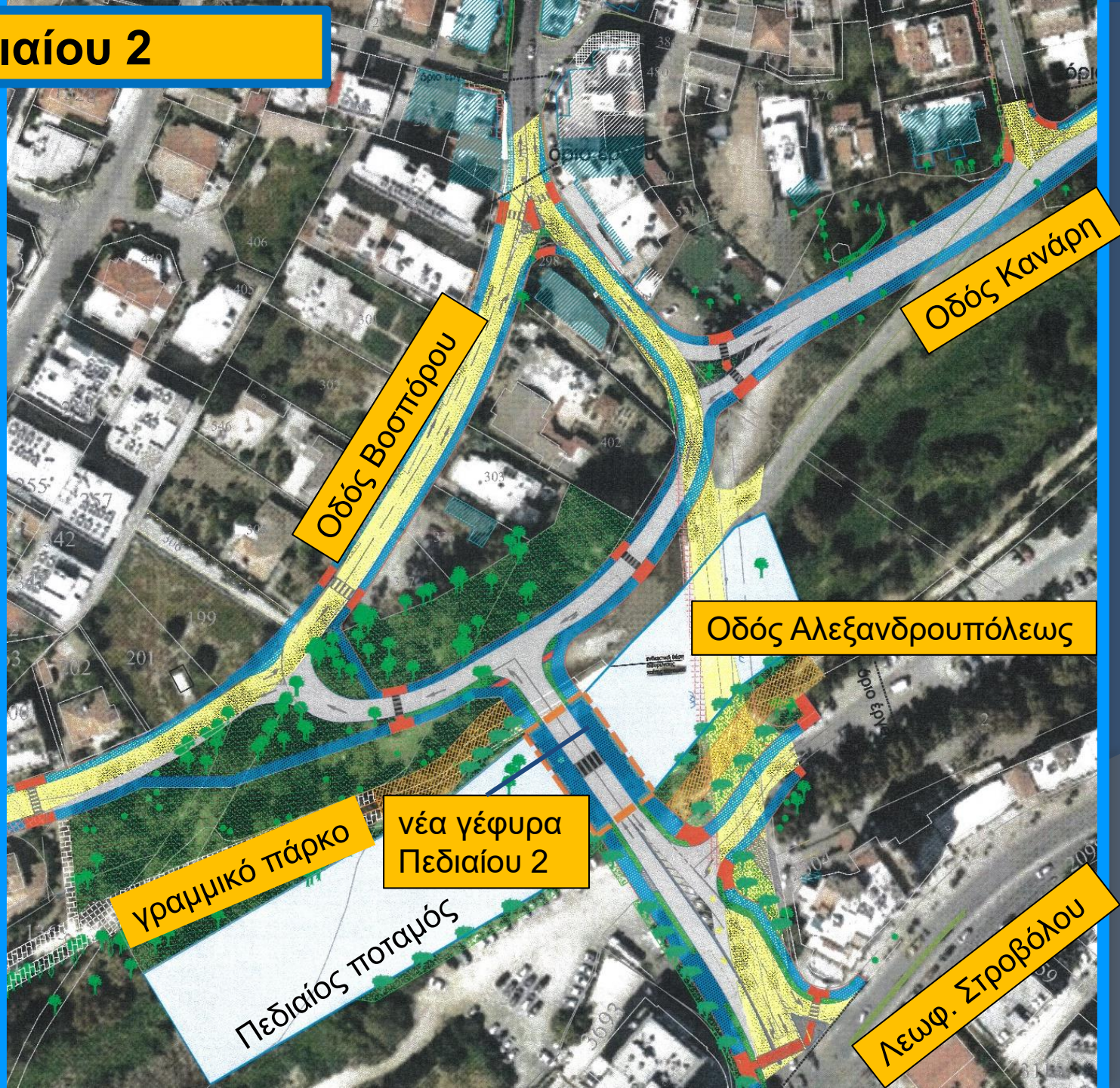

Γέφυρα Πεδιαίου 2

Γέφυρα Πεδιαίου 2

Οδός Κανάρη

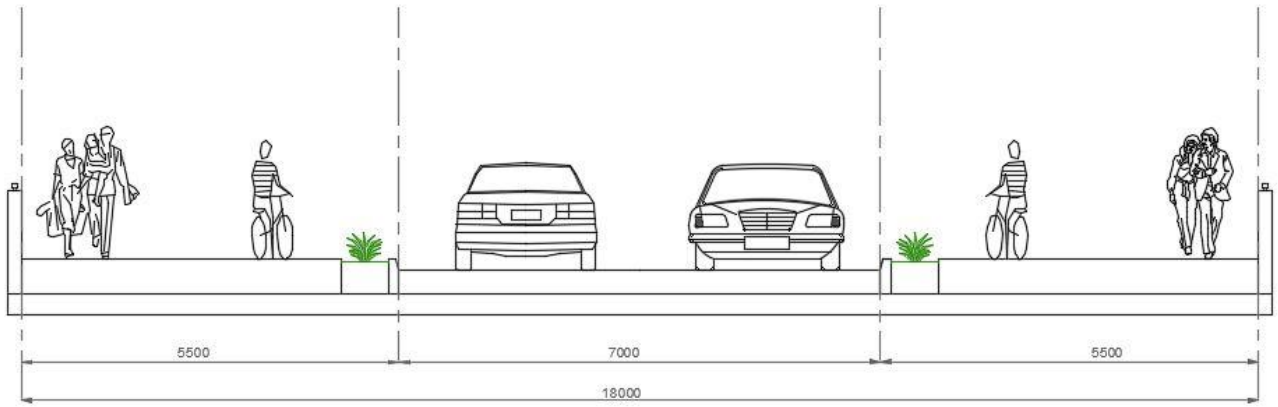

διατομή οδοστρώματος γέφυρας 2

δρουπόλεως

γραμμικό πάρκο

νέα γέφυρα Πεδιαίου 2

Πεδιαίος ποταμός

Λεωφ. Στροβόλου

τελικός σχεδιασμός συμβολής οδών Βοσπόρου-Αλεξανδρουπόλεως

Γενικό Σχέδιο Έργου

Γενικό Σχέδιο Έργου

Το έργο θα έχει οφέλη για τον Στρόβολο και την ευρύτερη περιοχή μόνο αν κατασκευαστεί ολοκληρωμένο και όχι αποσπασματικά.

ΥΠΟΥΡΓΕΙΟ ΜΕΤΑΦΟΡΩΝ
ΕΠΙΚΟΙΝΩΝΙΩΝ ΚΑΙ ΕΡΓΩΝ

ΤΜΗΜΑ ΔΗΜΟΣΙΩΝ ΕΡΓΩΝ

Ευχαριστώ
για την προσοχή σας

Έλενα Χανδριώτη - Αναστασίου
Εκτελεστικός Μηχανικός
Τομέας Μελετών

Δημαρχείο Στροβόλου
17 Φεβρουαρίου 2020